

Guia Turístico de Água Branca







TELEFONES ÚTEIS:

Disque-Denúncia: **181**

Polícia Militar: **190**

Corpo de Bombeiros: **193**

Centro Municipal de Saúde:
(27) 3745-1134

Pronto Atendimento:
(27) 99527-2233

Pronto-Socorro: **(27) 99527-2233**

Defesa Civil: **(27) 99915-2626**


Samu: **192**





CENTRO DE INFORMAÇÕES TURÍSTICAS:

 Avenida João Quiuqui,
Centro, Águia Branca, ES

 **Horário de atendimento:**
Segunda a quinta,
das 07h30 às 15h
Sexta, das 07h às 12h

INFORMAÇÕES DA REGIÃO: Secretaria Municipal de Cultura e Turismo

 (27) 3745-1357

 @prefeitura_aguiabranca

DESCUBRA O NOROESTE:

 descubraonoroeste.es.gov.br

 @descubraonoroeste.es

 (27) 3746-1322

CIM NOROESTE:

 cimnoroeste.es.gov.br

 @cim_noroeste

 (27) 99945-6991





Sumário



Informações da Região 01

Descubra o Noroeste 02

CIM Noroeste 03

Pontos Turísticos 04

Onde Comer 12

Lazer 16

Comércio 22

Informações da Região



No noroeste do Espírito Santo, Águia Branca é um município que preserva com orgulho sua herança polonesa, refletida na arquitetura, nas festas típicas e na culinária local. Fundada oficialmente em 1988, a cidade tem suas raízes fincadas em 1925, quando os primeiros colonos se estabeleceram às margens do Rio São José. Em 1928, um acordo entre o governo capixaba e a Polônia trouxe famílias polonesas para a região, consolidando a identidade cultural do município .

Um dos principais atrativos culturais é o Centro de Cultura Polonesa, que preserva e divulga as tradições dos imigrantes, oferecendo aos visitantes uma imersão na história e na cultura polaca. Além disso, a cidade é cercada por belezas naturais, como a Pedra da Boneca, com 390 metros de altura, e o Parque do Jacaré, que proporcionam momentos de lazer e contato com a natureza .

Águia Branca também celebra sua cultura por meio de eventos tradicionais, como festas que reúnem música, dança e gastronomia típica polonesa, atraindo visitantes e fortalecendo o vínculo da comunidade com suas raízes.

Com um povo acolhedor e paisagens deslumbrantes, Águia Branca é um destino que combina história, cultura e natureza, oferecendo aos visitantes uma experiência única no coração do Espírito Santo.



Descubra o Noroeste



Com paisagens grandiosas, cultura viva e um turismo em plena expansão, a região Noroeste do Espírito Santo se consolida como um destino cheio de autenticidade e experiências inesquecíveis. Dividida entre os territórios turísticos Doce Pontões Capixaba e Caminhos do Café, Pedras e Cachoeiras, essa área reúne 15 municípios que encantam tanto pela natureza quanto pelas tradições: Água Doce do Norte, Águia Branca, Alto Rio Novo, Baixo Guandu, Barra de São Francisco, Colatina, Ecoporanga, Governador Lindenberg, Marilândia, Mantenedópolis, Pancas, São Domingos do Norte, São Gabriel da Palha, Vila Pavão e Vila Valério.

Seja nas trilhas, nas feiras, nos cafés das montanhas ou nas festas populares, há sempre algo novo para descobrir e sentir nesse pedaço especial do estado.

No Doce Pontões Capixaba, cidades como Pancas, Colatina e Águia Branca surpreendem com seus paredões rochosos, agroindústrias familiares e um comércio regional fortalecido. A região aposta no agroturismo e nas experiências de imersão no campo, sem abrir mão do turismo de aventura e de negócios.

Já em Caminhos do Café, Pedras e Cachoeiras, municípios como Vila Pavão, São Gabriel da Palha e Barra de São Francisco oferecem cachoeiras, roteiros culturais e sabores que refletem a mistura de tradições étnicas locais. Um convite aberto a quem busca se conectar com o interior capixaba em sua forma mais genuína.



CIM Noroeste




O Consórcio Público da Região Noroeste do Espírito Santo (CIM Noroeste) é uma organização formada por 15 municípios que uniram forças para promover soluções conjuntas em diversas áreas, como saúde, meio ambiente, desenvolvimento rural, infraestrutura e, mais recentemente, o turismo. Criado em 10 de setembro de 1997, o consórcio atua com base nos princípios da cooperação federativa, buscando integrar esforços e ampliar o impacto positivo das políticas públicas no território.

Com uma população estimada em 400 mil habitantes, os municípios consorciados Água Doce do Norte, Águia Branca, Alto Rio Novo, Baixo Guandu, Barra de São Francisco, Colatina, Ecoporanga, Governador Lindenberg, Marilândia, Mantenedópolis, Pancas, São Domingos do Norte, São Gabriel da Palha, Vila Pavão e Vila Valério encontram no CIM Noroeste uma ferramenta estratégica para o fortalecimento regional. Mais do que executar ações em saúde, sua atuação intersetorial tem sido essencial para fomentar iniciativas de valorização cultural, apoio à agricultura familiar, sustentabilidade e promoção turística.

Por meio do consórcio, os municípios ampliam suas capacidades técnicas, compartilham boas práticas e viabilizam projetos que, de forma individual, seriam mais difíceis de concretizar. A integração entre as cidades é o caminho para um desenvolvimento mais equilibrado e cheio de oportunidades, inclusive para quem visita a região.



Pontos Turísticos





Três Pontões



Córrego de São Bento,
Água Branca, ES, 29780-000



Aberto ao público

Como chegar
Google Maps



OBSERVAÇÕES:

- Prática de escalada
- Rapel
- Trilhas ecológicas



Pedra da Boneca Comunidade de Santa Cruz



Comunidade de Santa Cruz,
Água Branca, ES, 29780-000



Aberto ao público


Como chegar
Google Maps



OBSERVAÇÕES:
- Prática de escalada
- Rapel
- Trilhas ecológicas




Parque Natural Municipal Recanto do Jacaré

 Avenida João Quiuqui, Centro,
Águia Branca, ES 29780-000
(Ao lado da Casa Polonesa)

 Aberto ao público

Como chegar
Google Maps



OBSERVAÇÕES:

- Exercícios ao ar livre
- Piqueniques
- Pescaria
- Lanchonete aberta todos os dias
- Pedalinhos
- Trilhas ecológicas
- Visitas escolares



Pedra Bico da Coruja



Córrego Jabuticaba,
Águia Branca, ES, 29780-000



Aberto ao público

Como chegar
Google Maps



OBSERVAÇÕES:

- Visualização dos belos pontões
- Prática de escalada
- Cachoeiras com águas cristalinas próprias para banho



Centro de Cultura Polonesa

📍 Avenida João Quiuqui, Centro,
Água Branca, ES, 29780-000

🕒 Segunda a quinta, das 7h30 às 15h
Sexta, das 07h às 12h

☎️ (27) 99975-3492

Como chegar
Google Maps



OBSERVAÇÕES:
- Museu do Imigrante Polonês



Cachoeira do Rochedo

 Córrego do Rochedo,
Água Branca, ES, 29780-000

 Aberto ao público

Como chegar
Google Maps



OBSERVAÇÕES:

- Prática de rapel
- Descida dentro da cachoeira
- Saída final por passagens em grutas



Cruzeiro de Águia Branca



Córrego do Rochedo,
Águia Branca, ES, 29780-000



Aberto ao público

Como chegar
Google Maps




OBSERVAÇÕES:

- Subida religiosa ao Cruzeiro realizada 2 vezes ao ano
- 1ª na Semana Santa
- 2ª no dia 12 de outubro


Onde Comer





 (27) 99952-3015

 @churrascaria-peixoto


 Avenida João Quiuqui,
22, Águia Branca, ES

Gastronomia



Muniz

RESTAURANTE E LANCHONETE


 (27) 99899-3334

 @restauranteelanchonetemuniz


 Rodovia Gether Lopes de Farias,
1196, Águia Branca, ES

Gastronomia



 (27) 99752-1114

 @sorv.icecream

 Avenida João Quiuqui, Centro,
Água Branca, ES

Gastronomia

Lazer






AGUIAMEL

ASSOCIAÇÃO DE APICULTORES
DE ÁGUIA BRANCA



 (27) 99689-8053


 @aguiamel_

 Córrego Oncinha,
Águia Branca, ES


Lazer



ASSOCIAÇÃO
POLONESA
DE ÁGUIA BRANCA

 (27) 99975-3492

 @apolab


 Avenida João Quiuqui, 200,
Águia Branca, ES

Lazer






 (27) 99914-2250

 @cabanapark.ab


 Avenida João Quiuqui, 183,
Água Branca, ES

Lazer / Gastronomia



 (27) 99704-4399


 @fazendatoras

 Córrego São Sebastião,
Zona Rural, Águia Branca, ES


Lazer / Gastronomia



Rancho Maciel

 (27) 99821-6709

 @rancho_maciel


 Assentamento Rosa de Saron,
Águia Branca, ES

Lazer / Gastronomia


Comércio





 (27) 99966-7509

 @emporio_tiaana

 Rua Guarani, 226,
Águia Branca, ES

Comércio





SEBRAE



PREFEITURA DE
ÁGUA BRANCA
ESTADO DO ESPÍRITO SANTO



Noroeste/ES
Conselho Púlbico do Regiao Noroeste do Espírito Santo